




2023.04.22. Dömös - Dobogókő VSC-túra




grádi hegység túra 13 fővel 2023.04.22.

Dömös (110m) – Malom völgy – Szentta kápolna – Lukács árok – Három forrás
túra (450) – Kőbábák – Rám hegy (486) – Rám hegyi út – Faszirtgolyó szikla –
gasszony forrás – Thuring körút (506) – Thuring sziklák – Dobogókő hegytető
0 km; szintkülönbség + 656, -41 m

helye és ideje: Újpest-Városkapu busz pu., 2023.április 22 (szombat) 07.25 ó
VOLÁN 880/23 sz. járatával Dömös templomig, busz indul: 07.35, érke.: 09.01
tjezése: 13.00-14.00 óra között

s: Dobogó hegytetőről VOLÁN busszal Pomázig, tovább HÉV Batthyány tér

É: G. Nagy János



ezett időben érkezünk Dobogókőre, így a bográcsokban főzött ételekből mi
m, aki éhes vagy szomjas volt fogyaszthatott a főleg vadételek közül,
adt a saját szendvicsem - hozzá forrált bort és kávét a Matyi büfében kaptam
kinálásból.

nált a túra szép tavaszi időben felfelé, ezért hamar lekerültek a kabátok.
etesen felhívta a túrabot szükségességére a figyelmet, de fürdőruhát nem er
italanszor mentünk át a Malom pesakon, ami most elég bővizű volt.


öld a természet, sokakat vonzott a szabadba. A Lukács árok végén a Rám-sz
találkoztunk, itt pihentünk egy keveset, de előtünk volt még a java szintem
y irányába.


emes lefelé indultunk a Források völgyébe - ez a szakasz nekem ismeretlen
sarat is. Rám hegy sziklájához meredeken másztunk fel, ott elődöttünk, fotózg
egyre feljebb vezetett az út csodálatos Thuring sziklák között. Dobogókőig.


ip napunk volt, este volt mit kipihenni.

és a fotókat készítette: Vendi Szilvia



















Forrás: <https://www.mavcsoport.hu/mav-vezergazgatosagi-sport-club/kepgaleria/20230422-domos-dobogoko-vsc-tura>